

DEPARTEMENT DES YVELINES

# COMMUNE DE SAINT-RÉMY-LÈS-CHEVREUSE

Avenue Hoche - 22, Avenue d'Assas

## PLAN DE BORNAGE ET DE DELIMITATION


Propriété de l'Indivision REGNIER  
Section AD n° 56

ECHELLE : 1 / 200

Nivellement (GPS grille de conversion altimétrique RAF 09)

Les coordonnées planimétriques sont exprimées dans le système RGF93 projection CC49.

Indice	Date	Resp	Description
1	22/12/2020	LL	1ère Diffusion
2	27/05/2021	LL	BORNAGE
3	27/09/2021	CB	Mise à jour d'après le document d'arpentage n° 1684C.



76, rue Charles de Gaulle - BP 3  
78730 SAINT-ARNOULT-EN-YVELINES Cedex  
Tél. : 01 30 59 37 80 - Fax. : 01 30 59 37 89  
E-mail : st.arnoult@arkane-foncier.fr  
www.arkane-foncier.fr



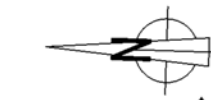
INDICE : 3

DATE : 27/09/2021

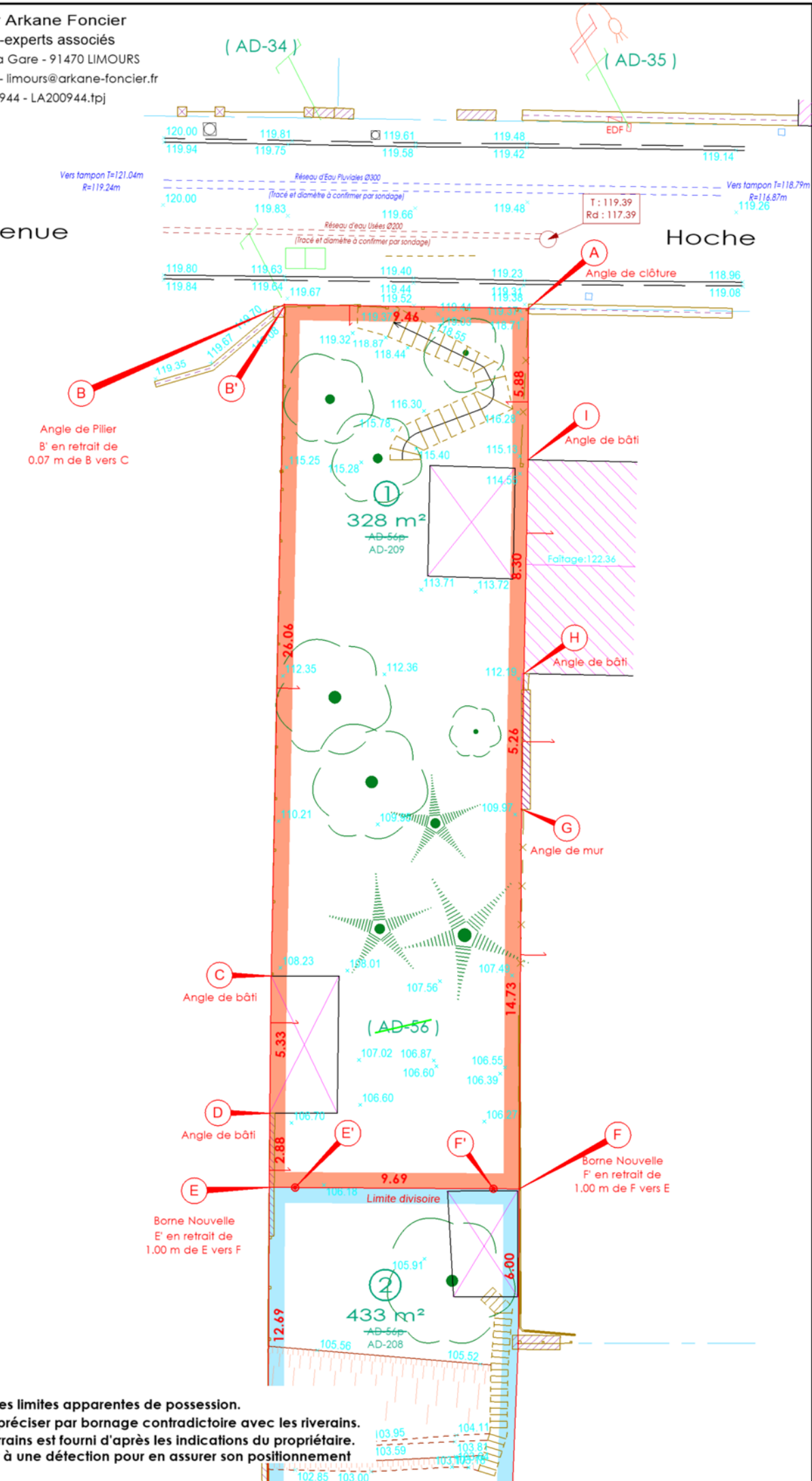
DOSSIER N° LA200944.LL

FICHER : LA200944.tpj

Dressé par Arkane Foncier  
Géomètres-experts associés  
49, Avenue de la Gare - 91470 LIMOURS  
Tél. : 01 64 91 00 36 - limours@arkane-foncier.fr  
Nd : LA200944 - LA200944.tpj



Avenue



NOTA : Plan établi d'après les limites apparentes de possession.  
Cotes et superficies sont à préciser par bornage contradictoire avec les riverains.  
Le tracé des réseaux souterrains est fourni d'après les indications du propriétaire.  
Il est conseillé de procéder à une détection pour en assurer son positionnement.